




 Cursos D'água


 Brejos


 Curvas de Nível


 Divisa Distrital


 Perímetro Urbano Proposto


 Rodovia Federal


 Rodovia Federal Projetada


 Rodovia Estadual


 Rodovia Municipal

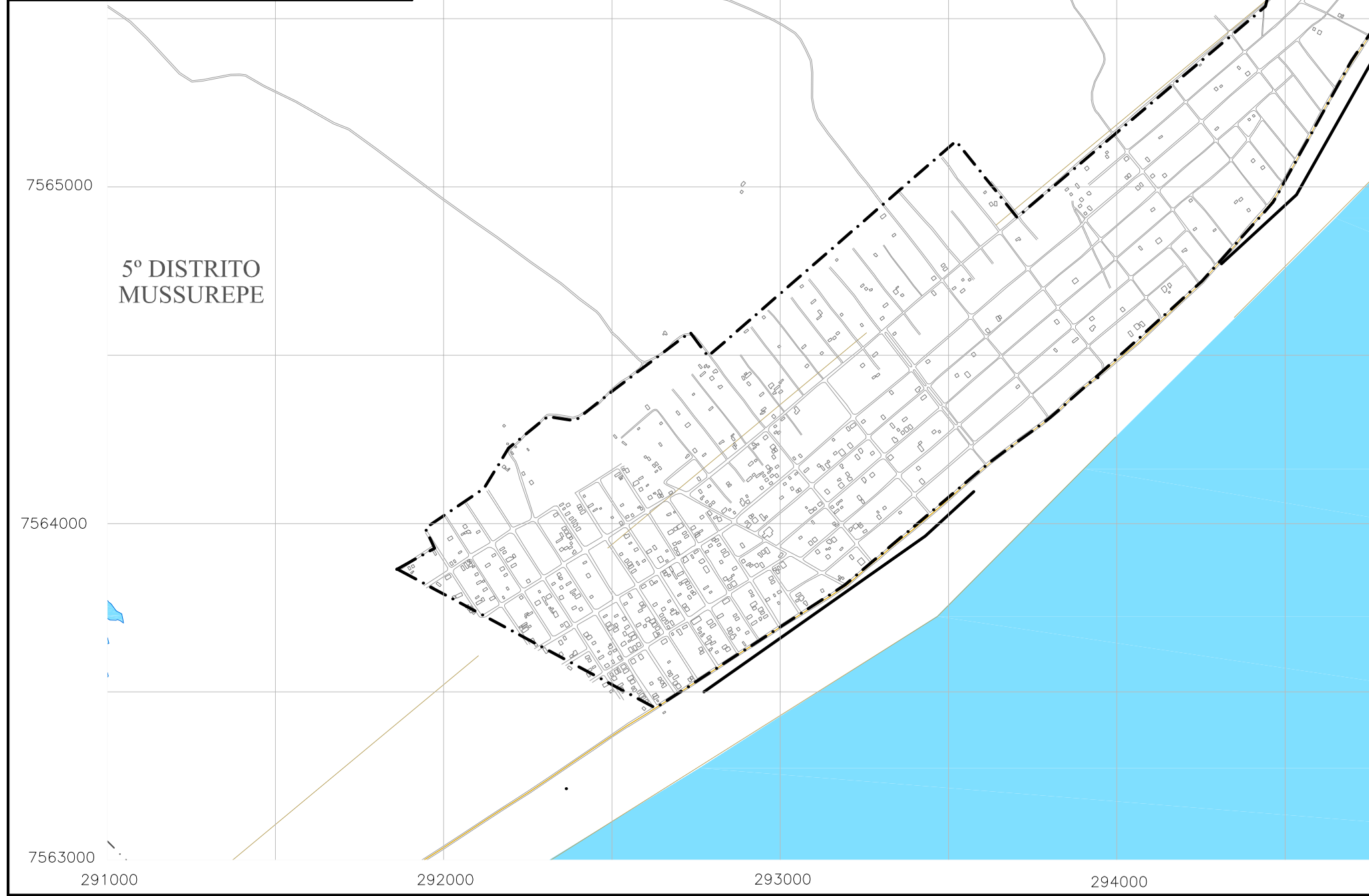
 Ferrovia em Operação

 Ferrovia Desativada

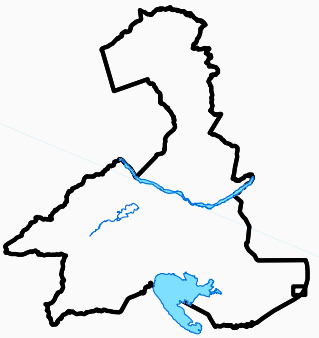

 Faixa de Domínio de Rodovia e Ferrovia

 Faixa marginal de Cursos d'água


 Macrozona de Preservação



Planta de Localização



Base Cartográfica: AMPLA / IBGE / FUNDENOR / PMCG / IBAM



PREFEITURA MUNICIPAL DE CAMPOS DOS GOYTACAZES-RJ  
SECRETARIA DE PLANEJAMENTO  
PROJETO DE LEI DOS PERÍMETROS URBANOS

MAPA 14: Xexé

Escala:

1:15.000

Data:

março/2007

Base de Dados em  
Edição pela SECPLAN